




Państwowe
Gospodarstwo Wodne
Wody Polskie
Nadzór Wodny
Smardzewice

WPS.530.1.394.2024.PL



p. S. Swoł
18.06.2024

P. J. Lichniewicz
19.06.2024
del

Smardzewice, 14.06.2023r.

Wg rozdzielnika

Zgodnie obowiązkiem wynikającym z zapisów art. 250 ust. 10 ustawy z 20 lipca 2017r. Prawo wodne (Dz. U. z 2023r. poz. 1478 ze zm.) składam sprawozdanie z działań podejmowanych na terenie administrowanych powiatów w roku 2023.

Otrzymują:

1. Starostwo Powiatowe w Tomaszowie Mazowieckim
Ul. Św. Antoniego 41
97-200 Tomaszów Mazowiecki
2. Starostwo Powiatowe w Piotrkowie Trybunalskim
Ul. Dąbrowskiego 7
97-300 Piotrków Trybunalski
3. Starostwo Powiatowe w Opocznie
Ul. Kwiatowa 1A
26-300 Opoczno
4. Starostwo Powiatowe w Łodzi
Ul. Sienkiewicza 3
90-113 Łódź
5. Starostwo Powiatowe w Grójcu
Ul. Piłsudskiego 59
05-600 Grójec
6. Starostwo Powiatowe w Przysusze
Al. Jana Pawła II 10
26-400 Przysucha
7. Starostwo Powiatowe w Rawie Mazowieckiej
Pl. Wolności 1
96-200 Rawa Mazowiecka


Do wiadomości

Regionalny Zarząd Gospodarki Wodnej w Warszawie
Wydział Planowania i Koordynacji Eksploatacji

Państwowe Gospodarstwo Wodne
Wody Polskie
Regionalny Zarząd Gospodarki Wodnej w Warszawie
Zarząd Zlewni w Piotrkowie Trybunalskim
Nadzór Wodny Smardzewice

NIP 527-282-56-16
97-213 Smardzewice
Osiedle Przystopniowe 1
Tel.: 44 724-50-85
E-mail: nw-smardzewice@wody.gov.pl





Państwowe
Gospodarstwo Wodne
Wody Polskie

**Państwowe Gospodarstwo
Wodne
Wody Polskie**
Nadzór Wodny w Smardzewicach
Osiedle Przystopniowe 1
97-213 Smardzewice

**SPRAWOZDANIE Z DZIAŁAŃ PODEJMOWANYCH NA TERENIE
NADZORU WODNEGO W SMARDZEWICACH
NA OBSZARACH POWIATÓW TOMASZOWSKIEGO,
PIORKOWSKIEGO, OPOCZYŃSKIEGO, ŁÓDZKIEGO
WSCHODNIEGO, GRÓJECKIEGO, RAWSKIEGO I PRZYSUSKIEGO
ZA ROK 2023**

Smardzewice, czerwiec 2024 rok

Spis treści:

- 1. Podstawa prawna sprawozdania.**
- 2. Obszar działania nadzoru wodnego wraz z mapą i krótką charakterystyką.**
- 3. Zestawienie gmin znajdujących się na terenie działania nadzoru wodnego.**
- 4. Zakres prac wykonanych na terenie działania Nadzoru Wodnego Smardzewice.**
- 5. Ilość i rodzaj spraw prowadzonych przez nadzór wodny.**
- 6. Pozostałe informacje**

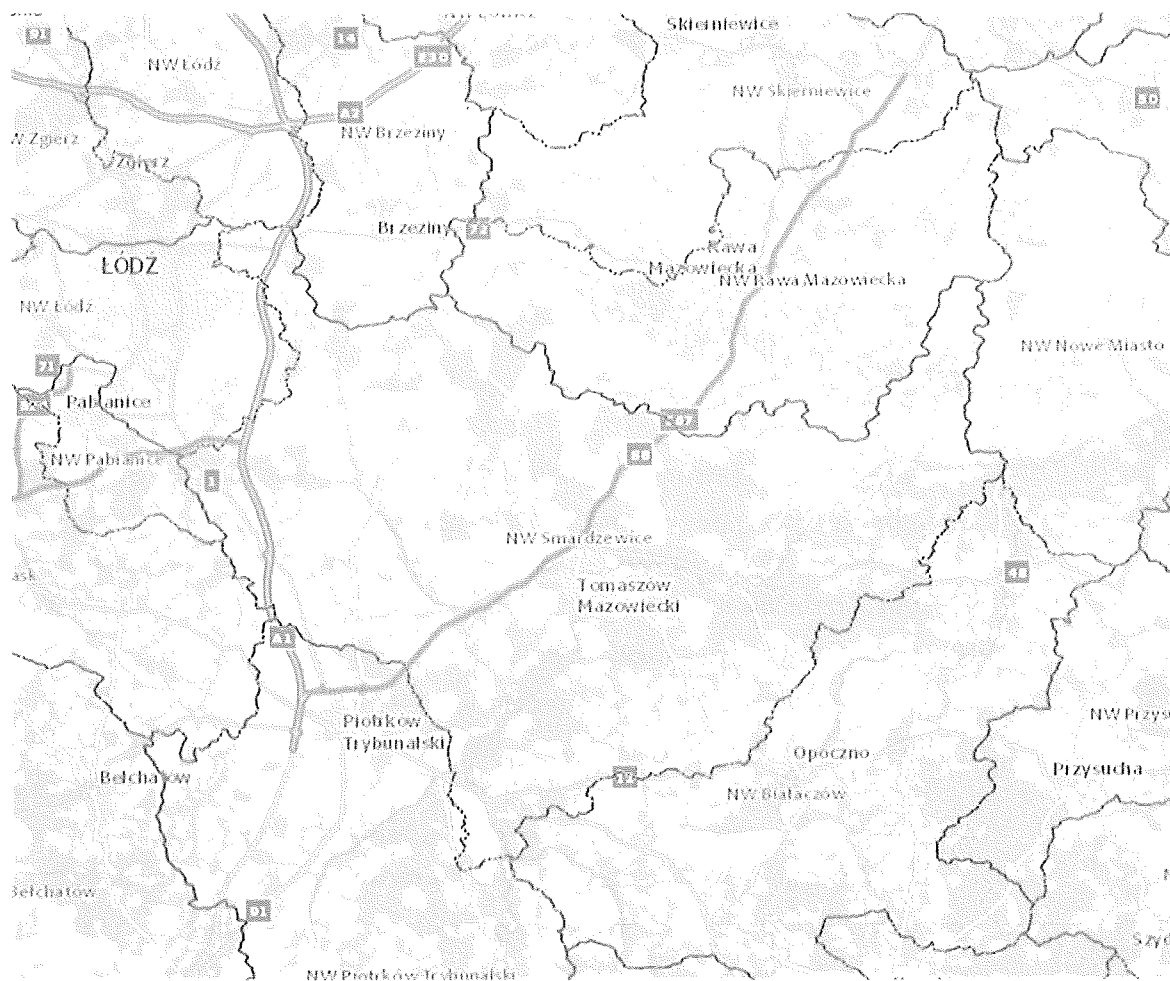
1. Podstawa prawna sprawozdania.

W związku z obowiązkiem wynikającym z zapisów art. 250 ust. 10 ustawy z 20 lipca 2017 r. Prawo wodne (Dz. U. z 2023 r. poz. 1478 ze zm.) przedstawiam Radzie Powiatu (Miasta) roczne sprawozdanie z działań podejmowanych w roku 2023, na terenie powiatów tomaszowskiego, piotrkowskiego, opoczyńskiego, łódzkiego wschodniego, grójeckiego, rawskiego i przysuskiego przez Państwowe Gospodarstwo Wodne Wody Polskie, Regionalny Zarząd Gospodarki Wodnej w Warszawie, Zarząd Zlewni w Piotrkowie Trybunalskim, Nadzór Wodny w Smardzewicach.

Do podstawowych zadań nadzoru wodnego należy w szczególności:

- a) prowadzenie Biura Obsługi Klienta (BOK) oraz biura podawczego w zakresie właściwości nadzoru wodnego,
- b) prowadzenie postępowań administracyjnych w zakresie zgłoszeń wodnoprawnych,
- c) prowadzenie postępowań administracyjnych w sprawach dotyczących zwolnienia od zakazu grodzenia nieruchomości przyległych do publicznych śródlądowych wód powierzchniowych,
- d) załatwianie skarg i wniosków, oraz prowadzenie ich rejestru,
- e) monitorowanie sytuacji na rzekach i ciekach naturalnych oraz informowanie Zarządu Zlewni o zagrożeniach w sytuacji wystąpienia ekstremalnych zjawisk hydrologicznych, prowadzenie współpracy z Centrum Operacyjnym Ochrony Przeciwpowodziowej RZGW,
- f) opiniowanie przekroczenia cieków, przepustów, lokalizacji budynków, wylotów z kanalizacji, stawów, ujęć wody, zbiorników wodnych i innych obiektów,
- g) dokonywanie okresowych przeglądów wód i urządzeń wodnych,
- h) współudział w przygotowywaniu planu w zakresie utrzymania wód, urządzeń wodnych, usuwania szkód oraz uzyskiwania wymaganych prawem decyzji pozwalających na prowadzenie prac utrzymaniowych,
- i) dokonywanie odczytów wskazań urządzeń pomiarowych,
- j) utrzymywanie i eksploatacja urządzeń wodnych oraz cieków naturalnych będących własnością Skarbu Państwa - PGW Wody Polskie oraz ich nadzór nad realizacją prac wykonywanych przez firmy zewnętrzne,
- k) współpraca z jednostkami samorządowymi oraz organami odpowiedzialnymi za ochronę środowiska i gospodarkę wodną w zakresie właściwości nadzoru wodnego,
- l) zapewnienie oznakowania, utrzymywania i kontroli szlaków żeglugowych na śródlądowych drogach wodnych,
- m) współudział w zakresie nadzoru nad wykonywaniem obowiązków użytkowników obwodów rybackich,
- n) współpraca w akcji powodziowej i szacowaniu szkód powodziowych,
- o) administrowanie obiektami nadzoru wodnego.

2. Obszar działania nadzoru wodnego wraz z mapą i krótką charakterystyką.



Nadzór Wodny w Smardzewicach obejmuje swoim zasięgiem powiaty tomaszowski, piotrkowski, opoczyński, a także część powiatu łódzkiego wschodniego oraz grójeckiego, rawskiego i przysuskiego. Powierzchnia wynosi 2052,84 km². Obejmuje 7 zlewni elementarnych rzeki Pilicy. Łączna długość cieków wynosi 708,806 km, w tym rzek 445,435 km. Wg ewidencji na terenie Nadzoru Wodnego w Smardzewicach występuje 220 szt. budowli i urządzeń), tj.:

- 33 jazy,
- 125 stopni,
- 33 zastawki,
- 6 bystrotoków,
- 17 przepustów,
- 4,050 km wałów przeciwpowodziowych,
- 2 zbiorniki wodne – zbiornik Kotliny i zbiornik Czarnocin.

W ramach całorocznego utrzymania pozostaje 32 szt. budowli na rzekach i 2 zbiorniki wodne.

3. Zestawienie gmin znajdujących się na terenie działania Nadzoru Wodnego w Smardzewicach.

Zarząd Zlewni	Nadzór Wodny	Powiat	Gmina
Zarząd Zlewni w Piotrkowie Trybunalskim	Smardzewice	tomaszowski	Tomaszów Mazowiecki – miejska
			Tomaszów Mazowiecki - wiejska
			Rzeczyca
			Lubochnia
			Inowódz
			Będków
			Rokiciny
			Ujazd
			Budziszewice
			Czerniewice
		piotrkowski	Czarnocin
			Wolbórz - miasto
			Wolbórz – obszar wiejski
			Moszczenica
			Sulejów
			Grabica
			Aleksandrów
		opoczyński	Sławno
			Opoczno
			Mniszków
			Poświętne
		łódzki wschodni	Brójce
			Andrespol
			Tuszyn – obszar miejski
			Tuszyn – obszar wiejski
			Koluszki
			Nowosolna
		grójecki	Nowe Miasto
		rawski	Sadkowice
		przysuski	Odrzywół

4. Zakres prac wykonanych na terenie działania Nadzoru Wodnego w Smardzewicach.

L.p.	Gmina	Nazwa zrealizowanego zadania	Opis zadania	Wartość wykonanych prac
1	Tomaszów Mazowiecki, Wolbórz, Ujazd, Będków, Moszczenica, Rzeczyca, Odżywół	Utrzymanie i obsługa budowli piętrzących na terenie NW Smardzewice	Wykaszenie ręczne i mechaniczne porostów ze skarp, z dna z wygrabieniem i wywozem, uporządkowanie terenu po hakowaniu, zbieranie śmieci	73 994,05 zł
2	Brójce	Utrzymanie i konserwacja zbiornika wodnego Kotliny	Wycinka porostów na zaporze prawo i lewobrzeżnej, rowach opaskowych, sprzątanie terenu oraz obsługa i dozór obiektów zbiornika	69 715,68 zł
3	Czarnocin	Utrzymanie i konserwacja obiektów zbiornika wodnego Czarnocin	Wycinka porostów na obrzeżach zbiornika oraz skarpach rzeki Wolbórki, usuwanie roślinności dennej z koryta rzeki Wolbórki, sprzątanie terenu, dozór i obsługa obiektów zbiornika	80 455,48 zł
4	Wolbórz	Naprawa jazu w km 1+806 na rzece Golezanka	Wymiana i uzupełnienie barierki stalowej, czyszczenie strumieniowocierne i zabezpieczenie antykorozyjne elementów stalowych, zakup i montaż zasuw wrzecionowej z mechanizmem wyciągowym, odkucie, oczyszczenie i uzupełnienie ubytków na budowli, wykonanie nowych umocnień z materacy gabionowych na geowłókninie	74 262,50 zł
5	Będków	Naprawa stopnia w km 24+955 na rzece Wolbórka	Czyszczenie strumieniowocierne i zabezpieczenie antykorozyjne elementów stalowych, wykonanie i montaż kładki roboczej, uzupełnienie ubytków w betonach budowli	59 433,18 zł

6	Tomaszów Mazowiecki, Rzeczyca, Lubochnia, Inowódz, Będków, Rokiciny, Ujazd, Czerniewice, Czarnocin, Moszczenica, Sulejów, Wolbórz, Sławno, Opoczno, Mniszków, Poświętne, Brójce, Andrespol, Tuszyn, Koluszki, Nowosolna, Nowe Miasto, Sadkowice, Odrzywół	Rozbiórka tam bobrowych i zatorów na terenie NW Smardzewice	Rozbiórka przetamowań powstałych na skutek działalności i bobrów oraz zatorów w rzekach na terenie nadzoru wodnego zgodnie z posiadanymi zezwoleniami	71 636,40 zł
7	Tomaszów Mazowiecki	Konserwacja wałów rz. Wolbórki i rz. Czarnej – Bieliny. Wały przeciwpowodziowe na terenie Tomaszowa Mazowieckiego	Wykaszenie porostów, usuwanie krzaków rosnących na wałach i w międzywalu rzeki Wolbórki i Czarnej Bieliny w Tomaszowie Mazowieckim	84 377,22 zł
8	Poświętne	Zabezpieczenie lewego brzegu rzeki Pilicy w km 100+800 – 101+000	Usunięcie krzaków, dowóz gruntu i uformowanie skarpy, ułożenie geowłókniny, ułożenie materacy taflowych, umocnienie skarpy narzutem kamiennym	330 009,00 zł
RAZEM				843 883,51 zł

5. Ilość spraw wpływających i prowadzonych przez nadzór wodny.

Podstawa prawna: Prawo wodne z 20 lipca 2017 r. Dz. U. z 2023 r. poz. 1478 ze zm.

Kwartał	Zgody wodnoprawne na podstawie art. 397 ust. 3 pkt 3 (w związku z art. 240 ust. 5 pkt 1)	Ilość spraw wpływających do NW (wnioski, skargi, inne)
I	72	49
II	59	53
III	68	61
IV	92	60
ROCZNIE	291	223

6. Pozostałe informacje.

W ramach ograniczania skutków suszy retencjonowano wodę w korytach rzek poprzez jej piętrzenie przy pomocy jazów na rzekach. Na terenie objętym działaniem Nadzoru Wodnego w Smardzewicach w 2023 r. nie wystąpiły negatywne zjawiska typu: powódzie czy wezbrania oraz niebezpieczne zjawiska lodowe.

PO. KIEROWNIK

Piotr Lesniewski