


Państwowe
Gospodarstwo Wodne
Wody Polskie

PSL.0411.2.2024 KK



Łódź, 10 czerwca 2024 r.

P. J. Uchwała
20.06.2024

Pan Sławomir Marek Sokołowski

Przewodniczący Rady Powiatu Łódzkiego Wschodniego
Starostwo Powiatowe w Łodzi
ul. Sienkiewicza 3
90-113 Łódź

058:2
Łódź
19062024

Mając na względzie obowiązek wynikający z zapisów art. 250 ust. 10 ustawy z 20 lipca 2017 r. Prawo wodne (t. j. Dz. U. z 2023 r. poz. 1478 z późn. zm.) Nadzór Wodny Łódź Zachód przy niniejszym piśmie przedstawia roczne sprawozdanie z działań podejmowanych w roku 2023 na terenie powiatu łódzkiego wschodniego.

KIEROWNIK
Kaźmierczak
Kaźmierz Kaźmierczak

W załączeniu:

1. Sprawozdanie za rok 2023 z działań podejmowanych na obszarze powiatu łódzkiego wschodniego

Do wiadomości:

1. Państwowe Gospodarstwo Wodne Wody Polskie
Zarząd Zlewni w Sieradzu
Plac Wojewódzki 1
98-200 Sieradz
2. a/a

Informujemy, że przetwarzamy Państwa dane osobowe i stosujemy politykę ich ochrony zgodnie z RODO i przepisami krajowymi. Podanie przez Państwa danych osobowych ma charakter dobrowolny, ale jest niezbędne do świadczenia usług realizowanych przez naszą firmę. Więcej informacji znajdą Państwo na naszej stronie: <https://www.gov.pl/web/wody-polskie/ochrona-danych-osobowych>

Państwowe Gospodarstwo Wodne Wody Polskie
Nadzór Wodny Łódź Zachód
ul. Północna 27/29, 91-420 Łódź
tel.: 573 901 694 | e-mail: nw-lodz@wody.gov.pl

www.gov.pl/web/wody-polskie



Państwowe
Gospodarstwo Wodne
Wody Polskie

**Państwowe Gospodarstwo
Wodne
Wody Polskie**

Nadzór Wodny Łódź Zachód
ul. Północna 27/29
91-420 Łódź

**SPRAWOZDANIE Z DZIAŁAŃ PODEJMOWANYCH NA TERENIE
NADZORU WODNEGO ŁÓDŹ ZACHÓD
NA OBSZARZE POWIATU ŁÓDZKIEGO WSCHODNIEGO
ZA ROK 2023**

Łódź, czerwiec 2024 rok

Spis treści:

- 1. Podstawa prawna sprawozdania.**
- 2. Obszar działania Nadzoru Wodnego wraz z mapą i krótką charakterystyką.**
- 3. Zestawienie gmin znajdujących się na terenie działania Nadzoru Wodnego.**
- 4. Zakres prac wykonanych na terenie działania Nadzoru Wodnego.**
- 5. Ilość i rodzaj spraw prowadzonych przez Nadzór Wodny.**
- 6. Pozostałe informacje.**

1. Podstawa prawna sprawozdania

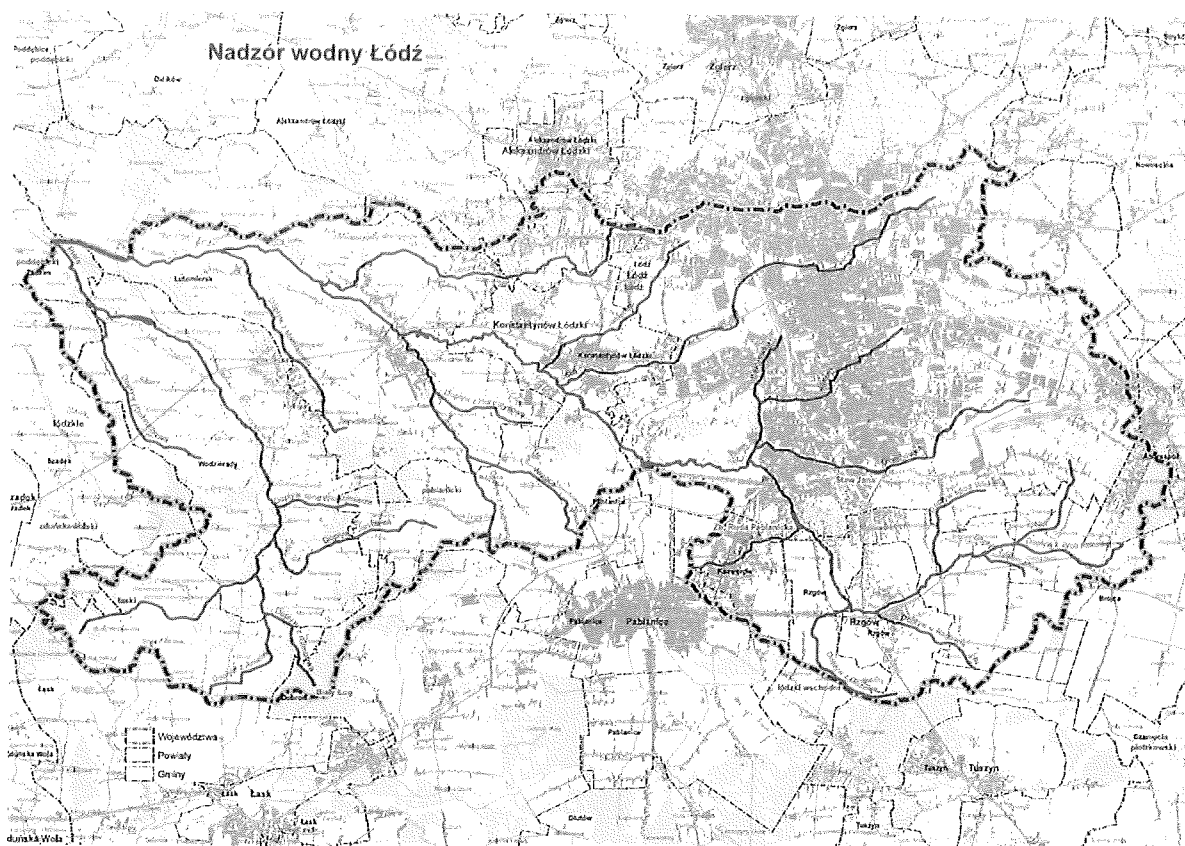
W związku z obowiązkiem wynikającym z zapisów art. 250 ust. 10 ustawy z 20 lipca 2017 r. Prawo wodne (t. j. Dz. U. z 2023 r. poz. 1478 ze zm.) przedstawiam Radzie Powiatu roczne sprawozdanie z działań podejmowanych w roku 2023, na terenie **powiatu łódzkiego wschodniego** przez Państwowe Gospodarstwo Wodne Wody Polskie, Regionalny Zarząd Gospodarki Wodnej w Poznaniu, Zarząd Zlewni w Sieradzu, Nadzór Wodny Łódź Zachód.

Do podstawowych zadań Nadzoru Wodnego należy w szczególności:

- a) prowadzenie Biura Obsługi Klienta (BOK) oraz biura podawczego w zakresie właściwości nadzoru wodnego,
- b) prowadzenie postępowań administracyjnych w zakresie zgłoszeń wodnoprawnych,
- c) prowadzenie postępowań administracyjnych w sprawach dotyczących zwolnienia od zakazu grodzenia nieruchomości przyległych do publicznych śródlądowych wód powierzchniowych,
- d) załatwianie skarg i wniosków, oraz prowadzenie ich rejestru,
- e) monitorowanie sytuacji na rzekach i ciekach naturalnych oraz informowanie Zarządu Zlewni o zagrożeniach w sytuacji wystąpienia ekstremalnych zjawisk hydrologicznych, prowadzenie współpracy z Centrum Operacyjnym Ochrony Przeciwpowodziowej RZGW,
- f) opiniowanie przekroczenia cieków, przepustów, lokalizacji budynków, wylotów z kanalizacji, stawów, ujęć wody, zbiorników wodnych i innych obiektów,
- g) dokonywanie okresowych przeglądów wód i urządzeń wodnych,
- h) współudział w przygotowywaniu planu w zakresie utrzymania wód, urządzeń wodnych, usuwania szkód oraz uzyskiwania wymaganych prawem decyzji pozwalających na prowadzenie prac utrzymaniowych,
- i) dokonywanie odczytów wskazań urządzeń pomiarowych,
- j) utrzymywanie i eksploatacja urządzeń wodnych oraz cieków naturalnych będących własnością Skarbu Państwa - PGW Wody Polskie oraz ich nadzór nad realizacją prac wykonywanych przez firmy zewnętrzne,
- k) współpraca z jednostkami samorządowymi oraz organami odpowiedzialnymi za ochronę środowiska i gospodarkę wodną w zakresie właściwości nadzoru wodnego,
- l) zapewnienie oznakowania, utrzymywania i kontroli szlaków żeglugowych na śródlądowych drogach wodnych,
- m) współudział w zakresie nadzoru nad wykonywaniem obowiązków użytkowników obwodów rybackich,
- n) współpraca w akcji powodziowej i szacowaniu szkód powodziowych,
- o) administrowanie obiektami nadzoru wodnego.

2. Obszar działania Nadzoru Wodnego wraz z mapą i krótką charakterystyką

Nadzór Wodny Łódź Zachód obejmuje swoim zasięgiem części powiatów: łaskiego, łódzkiego wschodniego, miasta Łodzi, pabianickiego, poddębickiego, zgierskiego oraz zduńskowolskiego. Całkowita powierzchnia obszaru objęta zasięgiem NW Łódź Zachód wynosi 588,7 km². Długość cieków na terenie administrowanym przez NW Łódź Zachód wynosi 236,6 km.



3. Zestawienie gmin znajdujących się na terenie działania Nadzoru Wodnego

Zarząd Zlewni	Nadzór Wodny	Powiat	Gmina
Zarząd Zlewni w Sieradzu	Łódź Zachód	m. Łódź	m. Łódź
		łódzki wschodni	Andrespol
			Brójce
			m. gm. Rzgów
			Nowosolna
			Tuszyn
		pabianicki	Dobroń
			Konstantynów Łódzki
			Ksawerów
			Lutomiersk
			Pabianice

		poddębicki	Zadzim
		zgierski	Aleksandrów Łódzki
		łaski	Łask
			Wodzierady
		zduńskowolski	Szadek

4. Zakres prac wykonanych na terenie działania NW Łódź Zachód na obszarze powiatu łódzkiego wschodniego

L.p.	Gmina	Nazwa zrealizowanego zadania	Opis zadania	Wartość wykonanych prac
1	Rzgów	Prace utrzymaniowe, konserwacyjno-udroźnieniowe rzek/zbiorników wodnych na terenie działania Zarządu Zlewni w Sieradzu część 5 – rzeka Ner – NW Łódź	Utrzymanie koryta rzeki poprzez wykoszenie skarp, wygrabienie wykoszonych porostów, hakowanie dna, wycięcie krzaków ze skarp wraz z ich rozdrobieniem, oczyszczenie z namulów przepustów rurowych, wylotów drenarskich, usunięcie śmieci oraz uporządkowanie terenu wraz z zagospodarowaniem odpadów	62 246,28 zł
2	Rzgów	Usuwanie tam bobrowych na terenie działania Zarządu Zlewni w Sieradzu, część 8. – Nadzór Wodny Łódź	Usunięcie z koryta rzeki gałęzi i konarów tworzących tamy bobrowe w celu zapewnienia swobodnego spływu wód, oraz ochrony przeciwpowodziowej terenów Gminy Rzgów, w obrębie Rzgów - szt. 1	910,20 zł
3	Brójce	Usuwanie tam bobrowych na terenie działania Zarządu Zlewni w Sieradzu, część 8. – Nadzór Wodny Łódź	Usunięcie z koryta rzeki gałęzi i konarów tworzących tamy bobrowe w celu zapewnienia swobodnego spływu wód, oraz ochrony przeciwpowodziowej terenów Gminy Brójce, w obrębie Stefanów - szt. 1	2 161,73 zł

5. Ilość spraw wpływających i prowadzonych przez Nadzór Wodny Łódź Zachód


Podstawa prawna: Prawo wodne z 20 lipca 2017 r. (t. j. Dz. U. z 2023 r. poz. 1478 ze zm.)

Kwartał	Zgody wodnoprawne na podstawie art. 397 ust. 3 pkt 3 (w związku z art. 240 ust. 5 pkt 1)	Ilość spraw wpływających do NW (wnioski, uzgodnienia, inne)
I	62	530
II	42	500
III	71	544
IV	73	641
ROCZNIE	248	2215

6. Pozostałe informacje

Nadzór Wodny Łódź Zachód monitorował aktualną sytuację hydrometeorologiczną, zjawisk lodowych, monitorował miejsca szczególnie wrażliwe z punktu widzenia zagrożenia powodzią i przekazywał te informacje za pośrednictwem Zarządu Zlewni do Centrum Operacyjnego Ochrony Przeciwpowodziowej w RZGW w Poznaniu.

Na terenie działania Nadzoru Wodnego Łódź Zachód obserwowane są skutki działalności powiększającej się populacji bobra europejskiego. Występujące bobry niszczą drzewa rosnące w sąsiedztwie cieków, których gałęzie wykorzystują do budowy tam bobrowych. Następstwem wykonywanych przez bobry tam na ciekach wodnych są m.in. wyrwy brzegowe, podtapiane grunty w sąsiedztwie cieków.

WIEROWI

Kierownik Nadzoru Wodnego