


WLR.530.1.2024



OSR: L
19062024
19062024

Wg rozdzielnika

Państwowe Gospodarstwo Wodne Wody Polskie Nadzór Wodny w Rawie Mazowieckiej zgodnie z art. 250 ust. 10 i 11 ustawy z dnia 20 lipca 2017 r. Prawo wodne (tj. Dz.U. z 2023 r. poz. 1478 z późn. zm.) przesyła Radzie Powiatu roczne sprawozdanie z działań podejmowanych na terenie działania Nadzoru Wodnego w Rawie Mazowieckiej z zakresu utrzymania rzek, kanałów, wałów przeciwpowodziowych oraz spraw wpływających do Nadzoru Wodnego w Rawie Mazowieckiej w roku 2023.

KIEROWNIK
[Signature]
Anna Winiatorska


Otrzymują:

1. Rada Powiatu Rawskiego, Pl. Wolności 1, 96-200 Rawa Mazowiecka
2. Rada Powiatu Tomaszowskiego, ul. Św. Antoniego 41, 97-200 Tomaszów Mazowiecki
3. Rada Powiatu Skierniewickiego, ul. Konstytucji 3 Maja 6, 96-100 Skierniewice
4. Rada Powiatu Brzezińskiego, ul. Sienkiewicza 16, 95-060 Brzeziny
5. Rada Powiatu Łódzkiego Wschodniego, ul. Sienkiewicza 3, 90-113 Łódź
6. Rada Powiatu Żyrardowskiego, ul. Bolesława Limanowskiego 45, 96-300 Żyrardów
7. Rada Powiatu Grójeckiego, ul. J. Piłsudskiego 59, 05-600 Grójec
8. a/a

Do wiadomości:

1. Regionalny Zarząd Gospodarki Wodnej w Warszawie
Wydział Planowania i Koordynacji Eksploatacji, ul. Zarzecze 13B, 03-194 Warszawa
2. Zarząd Zlewni w Łowiczu, ul. Ekonomiczna 6, 99-400 Łowicz





Państwowe
Gospodarstwo Wodne
Wody Polskie

**Państwowe Gospodarstwo
Wodne
Wody Polskie**
Nadzór Wodny w Rawie
Mazowieckiej
ul. Armii Krajowej 2
96-200 Rawa Mazowiecka

**SPRAWOZDANIE Z DZIAŁAŃ PODEJMOWANYCH NA TERENIE
NADZORU WODNEGO W RAWIE MAZOWIECKIEJ
NA OBSZARACH POWIATÓW: RAWSKIEGO, TOMASZOWSKIEGO,
SKIERNIEWICKIEGO, BRZEZIŃSKIEGO, ŁÓDZKIEGO
WSCHODNIEGO, ŻYRARDOWSKIEGO, GRÓJECKIEGO
ZA ROK 2023**

Rawa Mazowiecka, czerwiec 2024 rok

Spis treści:

- 1. Podstawa prawna sprawozdania.**
- 2. Obszar działania Nadzoru Wodnego wraz z mapą i krótką charakterystyką.**
- 3. Zestawienie gmin znajdujących się na terenie działania Nadzoru Wodnego.**
- 4. Zakres prac wykonanych na terenie działania Nadzoru Wodnego.**
- 5. Ilość i rodzaj spraw prowadzonych przez Nadzór Wodny.**
- 6. Pozostałe informacje**

1. Podstawa prawna sprawozdania.

W związku z obowiązkiem wynikającym z zapisów art. 250 ust. 10 ustawy z 20 lipca 2017 r. Prawo wodne (Dz. U. z 2023 r. poz. 1478 z późn. zm.) przedstawiam Radzie Powiatu (Miasta) roczne sprawozdanie z działań podejmowanych w roku 2023, na terenie powiatów: rawskiego, tomaszowskiego, skierniewickiego, brzezińskiego, łódzkiego wschodniego, żyrardowskiego i grójeckiego przez Państwowe Gospodarstwo Wodne Wody Polskie, Regionalny Zarząd Gospodarki Wodnej w Warszawie, Zarząd Zlewni w Łowiczu, Nadzór Wodny w Rawie Mazowieckiej.

Do podstawowych zadań Nadzoru Wodnego należy w szczególności:

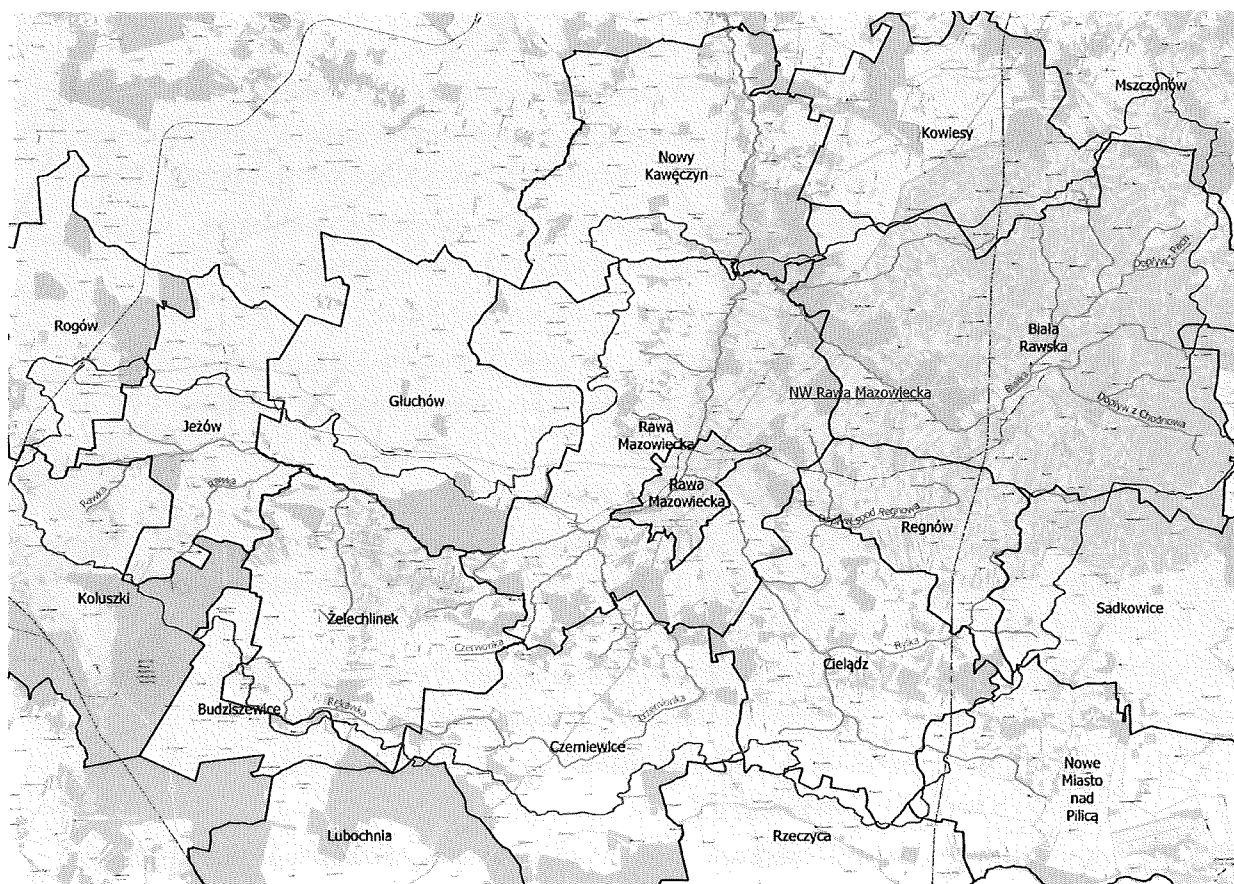
- a) prowadzenie Biura Obsługi Klienta (BOK) oraz biura podawczego w zakresie właściwości nadzoru wodnego,
- b) prowadzenie postępowań administracyjnych w zakresie zgłoszeń wodnoprawnych,
- c) prowadzenie postępowań administracyjnych w sprawach dotyczących zwolnienia od zakazu grodzenia nieruchomości przyległych do publicznych śródlądowych wód powierzchniowych,
- d) załatwianie skarg i wniosków, oraz prowadzenie ich rejestru,
- e) monitorowanie sytuacji na rzekach i ciekach naturalnych oraz informowanie Zarządu Zlewni o zagrożeniach w sytuacji wystąpienia ekstremalnych zjawisk hydrologicznych, prowadzenie współpracy z Centrum Operacyjnym Ochrony Przeciwpowodziowej RZGW,
- f) opiniowanie przekroczenia cieków, przepustów, lokalizacji budynków, wylotów z kanalizacji, stawów, ujęć wody, zbiorników wodnych i innych obiektów,
- g) dokonywanie okresowych przeglądów wód i urządzeń wodnych,
- h) współdziałanie w przygotowywaniu planu w zakresie utrzymania wód, urządzeń wodnych, usuwania szkód oraz uzyskiwania wymaganych prawem decyzji pozwalających na prowadzenie prac utrzymaniowych,
- i) dokonywanie odczytów wskazań urządzeń pomiarowych,
- j) utrzymywanie i eksploatacja urządzeń wodnych oraz cieków naturalnych będących własnością Skarbu Państwa - PGW Wody Polskie oraz ich nadzór nad realizacją prac wykonywanych przez firmy zewnętrzne,
- k) współpraca z jednostkami samorządowymi oraz organami odpowiedzialnymi za ochronę środowiska i gospodarkę wodną w zakresie właściwości nadzoru wodnego,
- l) zapewnienie oznakowania, utrzymywania i kontroli szlaków żeglugowych na śródlądowych drogach wodnych,
- m) współdziałanie w zakresie nadzoru nad wykonywaniem obowiązków użytkowników obwodów rybackich,
- n) współpraca w akcji powodziowej i szacowaniu szkód powodziowych,
- o) administrowanie obiektami nadzoru wodnego.

2. Obszar działania Nadzoru Wodnego wraz z mapą i krótką charakterystyką.

Nadzór Wodny w Rawie Mazowieckiej obejmuje swoim zasięgiem głównie powiat rawski, a także część powiatów: tomaszowskiego, brzezińskiego, skierniewickiego, łódzkiego wschodniego, grójeckiego i żyrardowskiego. Całkowita powierzchnia obszaru objęta zasięgiem Nadzoru Wodnego w Rawie Mazowieckiej wynosi 812,3 km².

Długość cieków na terenie administrowanym przez Nadzór Wodny w Rawie Mazowieckiej wynosi 200,663 km.

Na przedmiotowych ciekach zlokalizowanych jest 16 budowli piętrzących (1 jaz i 15 zastawek) oraz zbiornik wodny pn. „Regnów - zbiornik małej retencji” o powierzchni ok. 6,0 ha.



3. Zestawienie gmin znajdujących się na terenie działania Nadzoru Wodnego w Rawie Mazowieckiej.

Zarząd Zlewni	Nadzór Wodny	Powiat	Gmina
Zarząd Zlewni w Łowiczu	Rawa Mazowiecka	brzeziński	Jeżów
			Rogów
		grójecki	Błędów
			Nowe Miasto nad Pilicą
		łódzki wschodni	Koluszki
		rawski	Biała Rawska
			Cielądz
			Miasto Rawa Mazowiecka
			Rawa Mazowiecka
			Regnów
			Sadkowice
		skierniewicki	Głuchów
			Kowiesy
			Nowy Kawęczyn
		tomaszowski	Budziszewice
			Czerniewice
			Lubochnia
			Rzeczyca
			Żelechlinek
		żyrardowski	Mszczonów

4. Zakres prac wykonanych na terenie działania Nadzoru Wodnego w Rawie Mazowieckiej

L.p.	Gmina	Nazwa zrealizowanego zadania	Opis zadania	Wartość wykonanych prac
1	Regnów	Utrzymanie i obsługa zbiornika wodnego pn. „Regnów – zbiornik małej retencji”	Zadanie realizowane było w czasie 15.03.2023 – 31.12.2023 i polegało na obsłudze, utrzymaniu budowli i urządzeń wchodzących w skład zbiornika zgodnie z pozwoleniem wodnoprawnym, instrukcją eksploatacji i instrukcją gospodarowania wodą oraz na dwukrotnym wykoszeniu porostów na terenie zbiornika i ich wywozie. Dokonano także pomiaru geodezyjnego sieci obserwacyjno-pomiarowej zbiornika.	31395,26 zł

2	m. Rawa Mazowiecka	Utrzymanie rz. Rawka (km 81+700-84+250)	Zadanie polegało na - wykoszeniu porostów ze skarp rzeki, wraz z rozdrobnieniem - wykoszeniu porostów z dna rzeki, wraz z wydobyciem i rozdrobnieniem - usunięciu przeszkód naturalnych w korycie rzeki, utrudniających swobodny przepływ - jednorazowym oczyszczeniu koryta rzeki ze śmieci (odpadów)	52710,42 zł
3	Biała Rawska	Utrzymanie rz. Kanał Ciek "A" (km 0+000-0+600)	Zadanie polegało na - wykoszeniu porostów ze skarp rzeki, wraz z rozdrobnieniem - wykoszeniu porostów z dna rzeki, wraz z wydobyciem i rozdrobnieniem - przycięciu krzaków na skarpach rzeki utrudniających swobodny przepływ i ich wywozie - rozbiórce zatorów, przetamowań i przeszkód naturalnych w korycie rzeki, utrudniających swobodny przepływ - jednorazowym oczyszczeniu koryta rzeki ze śmieci (odpadów)	7812,91 zł
4	Regnów, Cielądz	Utrzymanie rz. Kanał Ossowice-Regnów (km 0+797-8+413)	Zadanie polegało na - wykoszeniu porostów ze skarp rzeki, wraz z rozdrobnieniem - wykoszeniu porostów z dna rzeki, wraz z wydobyciem i rozdrobnieniem - przycięciu krzaków na skarpach rzeki utrudniających swobodny przepływ i ich wywozie - rozbiórce zatorów, przetamowań i przeszkód naturalnych w korycie rzeki oraz usunięciu z dna odsypisk utrudniających swobodny przepływ - jednorazowym oczyszczeniu koryta rzeki ze śmieci (odpadów)	64847,41 zł
5	Biała Rawska, Cielądz, Sadkowice	Obsługa i utrzymanie budowli piętrzących na terenie Nadzoru Wodnego w Rawie Mazowieckiej	Zadanie polegało na - malowaniu konstrukcji stalowych 17 budowli - naprawie betonowych umocnień i uzupełnieniu ubytków ziemi na 2 budowlach oraz - rozbiórce zatorów w tym tam bobrowych na potrzeby wykonania malowania ww. budowli - wykoszeniu porostów ze skarp i dna rzeki w obrębie budowli	28816,44 zł

5	Biała Rawska, Rawa Mazowiecka, Jeżów, m. Rawa Mazowiecka	Rozbiórka tam bobrowych na terenie nadzoru Wodnego w Rawie Mazowieckiej	Zadanie polegało na rozbiórce tam bobrowych, likwidacji zatorów i usuwaniu drzew utrudniających swobodny przepływ	10393,50 zł
---	---	--	--	-------------

5. Ilość spraw wpływających i prowadzonych przez Nadzór Wodny w Rawie Mazowieckiej

Podstawa prawna: Prawo wodne z 20 lipca 2017 r. Dz. U. 2023 poz. 1478 z późn. zm.

Kwartał	Zgody wodnoprawne na podstawie art. 397 ust. 3 pkt 3 (w związku z art. 240 ust. 5 pkt 1)	Ilość spraw wpływających do NW (wnioski, skargi, inne)
I	21	170
II	25	147
III	60	221
IV	23	129
ROCZNIE	129	667

6. Pozostałe informacje

Na terenie Nadzoru Wodnego w Rawie Mazowieckiej w roku 2023 nie wystąpiły podtopienia, wezbrania ani zjawiska lodowe powodujące zagrożenie dla ludzi i mienia.

Problemem na terenie Nadzoru Wodnego w Rawie Mazowieckiej, podobnie jak w latach poprzednich jest intensywne zarastanie rzek powodujące utrudnienia w swobodnym przepływie wód oraz szkody w rzekach i na gruntach przyległych wyrządzane przez bobry.

KIEROWNIK

 Anna Winiatorska

